

## WORKSHOP

# La memoria del territorio

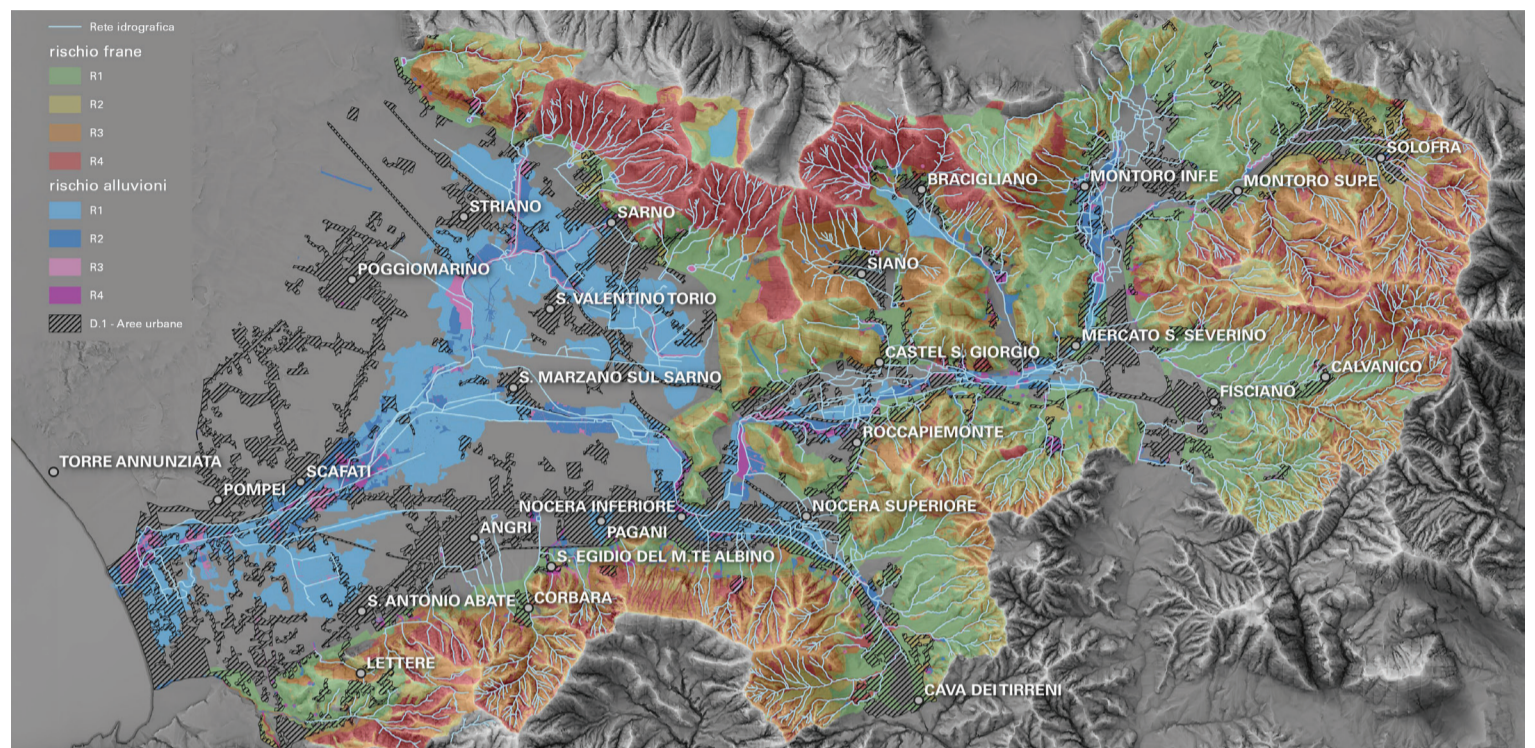
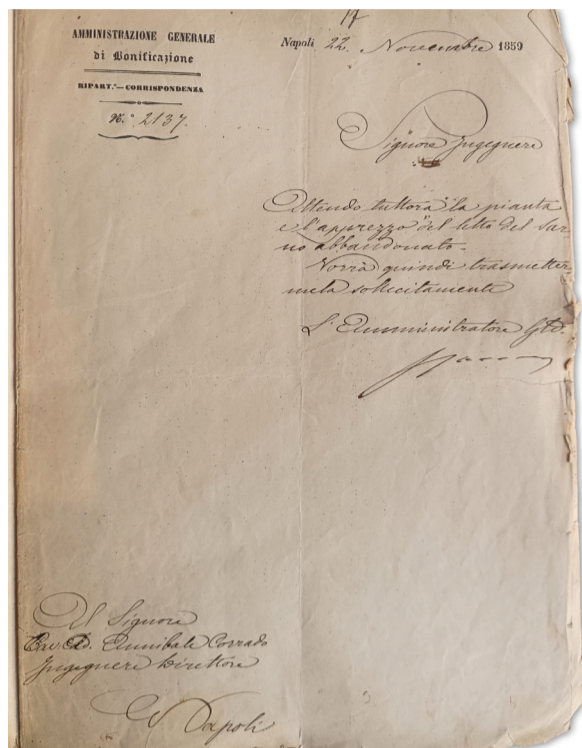
Fonti, metodi e dati geostorici per la pianificazione territoriale

### QUANDO

21/22 Maggio 2026

### DOVE

Università di Salerno • Dipartimento di Studi Umanistici



21/5

ORE 9.00  
SALA CONFERENZE | EDIFICIO D3 | 3° PIANO  
SESSIONI PLENARIE E TAVOLA ROTONDA

### SALUTI ISTITUZIONALI

- V. D'Antonio **Magnifico Rettore - Università di Salerno**  
F. Zabatta **Assessora Regione Campania alle Politiche giovanili, Sport, Protezione civile, Biodiversità, Politiche di riforestazione, Pesca e acquacoltura e Tutela animali**  
C. Pinto **Direttore DipSUM - Università di Salerno**  
M. Voghera **Coordinatrice Dottorato DILLS - Università di Salerno**  
S. Siniscalchi **Presidente CISGE (Centro Italiano per gli Studi Storico-Geografici)**

### INTRODUZIONE

P. De Felice e S. Siniscalchi **Università di Salerno**  
*Sguardi, metodi e strumenti della geografia storica per la pianificazione territoriale*

### SESSIONE 1. LEGGERE IL TERRITORIO NEL TEMPO modera M.CINGOTTI

- W. Palmieri **CNR-ISMed (Istituto di Studi sul Mediterraneo)**  
*Le catastrofi rimosse. Ricerca storica e pattern di vulnerabilità: il caso di Gragnano*  
G. Foscari **Università di Salerno**  
*Consapevolezza storica e rischio ambientale. Il grido d'allarme della Costiera Amalfitana*  
N. Dainelli **Geomap Srl**  
*Leggere il territorio attraverso le immagini: gli elementi temporali nella fotointerpretazione*

### PAUSA PRANZO

### SESSIONE 2. CASO STUDIO E APPLICAZIONI modera P. DE FELICE

- M. Cingotti **Università di Salerno**  
*Il bacino del Sarno come laboratorio geostorico*  
A. Valentinelli **Gruppo 183**  
*L'uso del suolo come difesa: dalle carte storiche alla pianificazione di bacino*  
A. De Nardo **Gruppo 183**  
*Dalla conoscenza all'attuazione: la pianificazione di settore per la difesa del suolo*

### TAVOLA ROTONDA modera T. AMODIO

Con gli ordini professionali di Architetti, Geologi e Ingegneri

### CONCLUSIONI S. SINISCALCHI

22/5


ORE 9.00  
SALA GRILLOTTI DI GIACOMO | EDIFICIO C | 3° PIANO  
LABORATORIO DI FOTOINTERPRETAZIONE

### DOCENTE

N. Dainelli **Geomap Srl**

### PROGRAMMA

- Framework applicato  
*Gli elementi base della fotointerpretazione come griglia di lettura operativa*  
Esercitazione pratica  
*Fotointerpretazione aerofotogrammi GAI 1954/55 e immagini satellitari multispettrali*  
Debriefing  
*Discussione collettiva dei risultati*  
Per info e iscrizioni (partecipazione a numero programmato) scrivere a [gesto@unisa.it](mailto:gesto@unisa.it)



### COMITATO SCIENTIFICO

L. Benedetto, M. Cingotti, P. De Felice, A. De Nardo, E. Ruggiero, S. Siniscalchi, R. Tarateta

### ENTI PROMOTORI

Laboratorio GeSto, Ordine degli Architetti della Provincia di Salerno, Ordine dei Geologi della Campania, Ordine degli Ingegneri della Provincia di Salerno

### SEGRETERIA ORGANIZZATIVA E COMUNICAZIONE

M. Cingotti, A. Giordano, B. Ruggiero, N. Tancredi

*Gli iscritti agli ordini professionali hanno diritto al riconoscimento di 4 CFP per ogni giornata del Workshop. È necessaria l'iscrizione presso l'Ordine di appartenenza*